









MAPA II: MACROZONEAMENTO URBANO

Zoneamento | Plano
Diretor de Piên/PR

LEGENDA

- rodovia estadual PR-420 —
- estradas principais —
- estradas secundárias —
- vias municipais —
- arruamentos —
- estradas caminhos —
- contorno industria (via projetada) - - -
- AEI ambiental 
- AEI minerário 
- área de preservação permanente 
- MZPEU - Macrozona de Planejamento da Expansão Urbana 
- MZUC - Macrozona de Urbanização Consolidada 
- MZCQU - Macrozona de Contenção e Qualificação da Urbanização 
- localidades rurais 
- localidades urbanas 

0 500 1.000 1.500 2.000 m
Escala 1: 15.000
SIRGAS 2000 UTM 22S

